

## 2020.08.29. Pilisszentlélek-Esztergom túra

Pilis hegység (Pilisszentlélek-Esztergom)


m) - /Magyar zarándokút/ - Pálos kolostor romjai – Égett hárs – Szé  
78 m) – Rákó hegy (488 m) – Fehér szikla (462 m) – István tető (451  
Kápolna fa (398 m) – Óreg cserfa (401 m) – Képes fa - /Püsi Mária út  
/askapu (403 m) – Mária oszlop – Kis Kúria hegy – (371 m) – Arany h  
m) – Rozália kápolna – Esztergom vá. (110 m)

ntkülönbség: + 350 m, - 500 m



többnyire árnyékos erdőben sokszor megállva történt, de többünk n  
ük a pozitív oldalát, komoly méregtelenítésnek nevezhetjük.  
: pótoltuk a folyadékvesztéséget.  
yt a leszakadó ég előtt értem haza, még szívárványt is láttam.

nagyon klassz volt!























---

**Forrás:** <https://www.mavcsoport.hu/mav-vezerigazgatosagi-sport-club/kepgaleria/20200829-pilisszentilek-esztergom-tura>