




2024.01.27. Budaörsi Kopárok




A túravezető meghívója:
Szombaton (27-én) megtartom a "Magas Tóba benneleglő túra" címen tal túrát, de a csapadékos időjárás következtében gyökeresen megváltozott úti-és talajviszonyok miatt más - könnyűtel - útvonalon, ezért a nem készülő túratársak is bátran eljöhettek.
A meredekebb részek a túrából kihagyhatók, ha valékinek erre volna igényt túrázni szándékozó túratársat szívesen várok.

A túra fontosabb adatai:
Időpont: 2024.január 27. szombat

Buda-hegyvidék: Budaörsi kopárok Budaörs
Jher János Pál tér(KF10) (410m) – Koröly Thege Miklós út – Pátonnégy tereg – Farkas hegy
Tantárvány – Székely hegy (322) – Budaörs (Magyaró, Püspök, Ráding utcák) - Odvas hegy (311)
Batány – Budakézi u. - Gida, Mányódy utca – Káldra kapóra - Káldvári (150) – Káldud
10) - Szekesdég út(Káldud) u. busz m.

n; szintkülönbség: +150m; -800m
Székely Káldud téren, szombaton 09.10-kor a METRO kijáratnál szemben
10-kor induló 221 sz. busszal a végállomásig (KF10)
1 befutás: 13.00 – 13.30 óra között
Budaörsi busszal
G. Nagy János



rás
te és fotóztok:
zihia

J. szervenében G. Nagy János vezetésével 18 fő indult a Székely Káldud téren buszal 9 óra
: magasságában a KF10-nál szállunk le.

rág Tantárvány felé vitt az útunk, szertartásig elértünk a Repülés emlékműhöz, ahol minims
székely fűt.

tervezve Sorrento sziklái, de nem hagyhatók ki - oda is felmentünk. Sorra másztuk meg a k
t, ahol szép kilátásban gyönyörködhetünk. A hideg ellenére sok kirándulóval találkoztunk.
b helyeken éreztük a nap melegét, megállunk ebédelni és a sokféle kínáltság sem mara
tés után kifelé vezetett az útunk, szerencsére köcsögöt kaptam egy túrabotot - utólag is köszö


e a buszhoz 14 óra felé értünk, megköszönve a túravezetést fejeztük be a kb. 8 km-es túrát
es szintkülönbséggel.



















Forrás: <https://www.mavcsoport.hu/mav-vezerigazgatosagi-sport-club/kepgaleria/20240127-budaorsi-koparok>