

2022.04.08. Törökbálint

Törökbálint 2022. április 8.

– József-hegy – Törökbálint)
nkácsy u. busz ml. (160 m) – Alsóerdősor u. – Sportpálya – Anna-hegy k
hegy (243 m) – Vízműosás – Felsővár u. – Dióskert – Vár tér (200 m) – Ót
Törökbálint Munkácsy u.

önbség: + 220 m, - 220 m

.08) Kelenföld vá. (Órmező) 172-es járat (Kelenföld-Törökbálint) megáll
kácsy M. u. (Hősi emlékmű) megállóg; busz érkezik 09.22

re: 14.00 óra

is

erkelő esőben ismét bakancsot húztunk, uticélünk Törökbálint volt. Ind
anna hegyen a kilátónál, felmenni sajnos nem lehetett a felújítási mun
nyen, majd a József-hegyen és az Ófalu szép, tiszta, rendezett utcám eri
különbség 220 m lett, de egyikünk sem bánta, mert az időjárás közb
lésben ért véget.
























Forrás: <https://www.mavcsoport.hu/mav-vezerigazgatosagi-sport-club/kepgaleria/20220408-torokbalint>